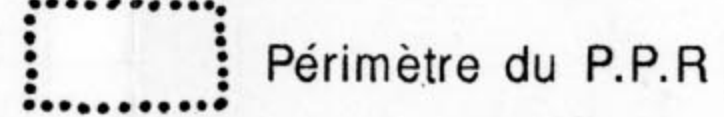
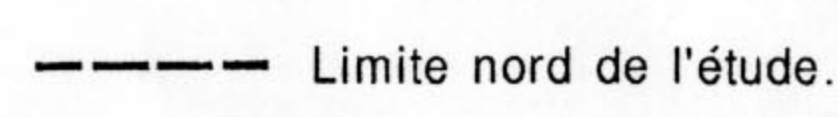
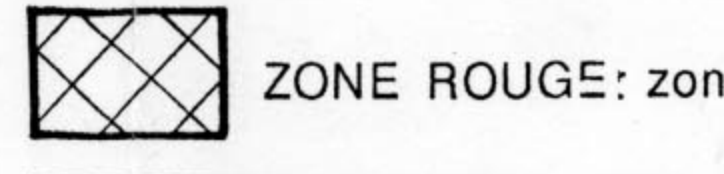

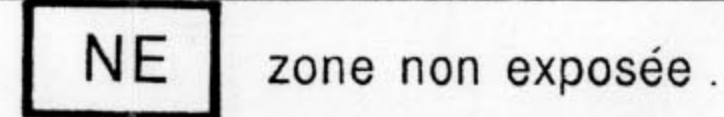


LEGENDE

-  Périimètre du P.P.R.  Limite nord de l'étude.
-  ZONE ROUGE: zone inconstructible.
-  ZONE BLEUE: zone soumise à des mesures de prévention.
- G : glissement.
- Eb : éboulement en masse et chute de blocs.
- R : ravinement.
- C : coulée.
- S : reptation.
-  ZONE NON EXPOSÉE.

L'ENSEMBLE DE LA COMMUNE EST SOUMIS A UN RISQUE SISMIQUE

PREFECTURE DES ALPES-MARITIMES

COMMUNE DE MENTON

PLAN DE PREVENTION DES RISQUES NATURELS PREVISIBLES DE MOUVEMENTS DE TERRAIN ET DE SEISME

PLAN DE ZONAGE

COPIE CERTIFIEE CONFORME
L'ingénieur d'urbanisme des T.P.E.
Chef de service aménagement
urbain opérationnel
Bernard MARTIN

Echelle : 1:5 000
PRESCRIPTION D'UN PLAN D'EXPOSITION AUX RISQUES (PER) le 31 JUILLET 1987
VALANT PPR conformément à la loi n° 95 101 du 2 février 1995
DELIBERATION DU CONSEIL MUNICIPAL : 28 Novembre 1999
ENQUETE DU 11 Octobre au 10 Novembre 1999
APPROBATION DU PPR : 14 Février 2001

DIRECTION DEPARTEMENTALE DE L'EQUIPEMENT
SERVICE AMENAGEMENT URBAIN OPERATIONNEL